

M. MARROT Didier
ZB n°68

Indivision BAUDIN
ZB n°4

M. et Mme MAUBOURGUET Serge
ZB n°67

M. et Mme MAUBOURGUET Serge
ZB n°66




Tableau de Coordonnées		
Sommet	X	Y
A	1461477.38	4152078.13
B	1461489.06	4152119.96
C	1461489.55	4152119.83
D	1461531.69	4152108.57
E	1461527.55	4152093.81
F	1461531.74	4152083.20
G	1461525.81	4152069.21
H	1461518.18	4152066.69
I	1461515.40	4152093.18
J	1461512.75	4152084.58
K	1461508.06	4152086.05
L	1461478.82	4152077.73

LEGENDE:

- A,B: Piquets bois nouveaux plantés le 19 septembre 2022.
- C,D,E,L: Bornes OGE nouvelles plantées le 19 septembre 2022.
- F,G,I,J,K: Angles de bâtiments.
- H: Clou d'arpentage nouveau planté le 19 septembre 2022.

- Limites définies contradictoirement dans le présent document.
- Alignement individuel défini (Limite de fait).
- - - Application figurative du plan cadastral.

Propriété MAUBOURGUET.

DÉFINITIONS:

Alignement individuel :



L'alignement individuel est la détermination par l'autorité administrative de la limite du domaine public routier au droit des propriétés riveraines, en l'absence d'un plan d'alignement. Il constate la limite de fait de la voie publique au droit de la propriété riveraine.

Limite de fait :

La limite de fait est la ligne correspondant au constat de l'assiette d'un ouvrage public. Cette limite peut concorder ou discorder avec la limite de propriété.

SUITE A RÉUNION SUR LES LIEUX:

Les points A,L et H définissent l'alignement tel que fixé sur les lieux par l'autorité compétente le 19 septembre 2022. Le présent constat pourra être annexé à l'arrêté d'alignement individuel délivré ultérieurement par l'autorité compétente.

Bon pour valoir constat d'alignement:	
Tampon Collectivité	Signature du représentant
	

Propriété de M. et Mme MAUBOURGUET Serge

CONSTAT D'ALIGNEMENT INDIVIDUEL: Voie Communale n°9

Commune de HURE (33) - Lieu-dit: Lapalète

Section ZB - Parcelles n°66-67



SELARL DE GEOMETRES-EXPERTS
FLORENT MONTHUS / JEAN-PHILIPPE VOIRIN
 BUREAU DE MARMANDE
 110 Avenue Pierre Buffin 47200 MARMANDE
 Tél. 05 53 64 63 58
 Courriel: dmgeo.marmande@gmail.com

ÉCHELLE	1/375
DOSSIER	22M242
DATE	21/09/2022
COORDONNÉES	LAMBERT 93 - CC45 TERIA
DESSINÉ PAR : CB	VÉRIFIÉ PAR : FM.